

Genehmigte Standorte für Plakatierung in der Bahnstadt Heidelberg

Standorte 4 bis 6

von insgesamt 8

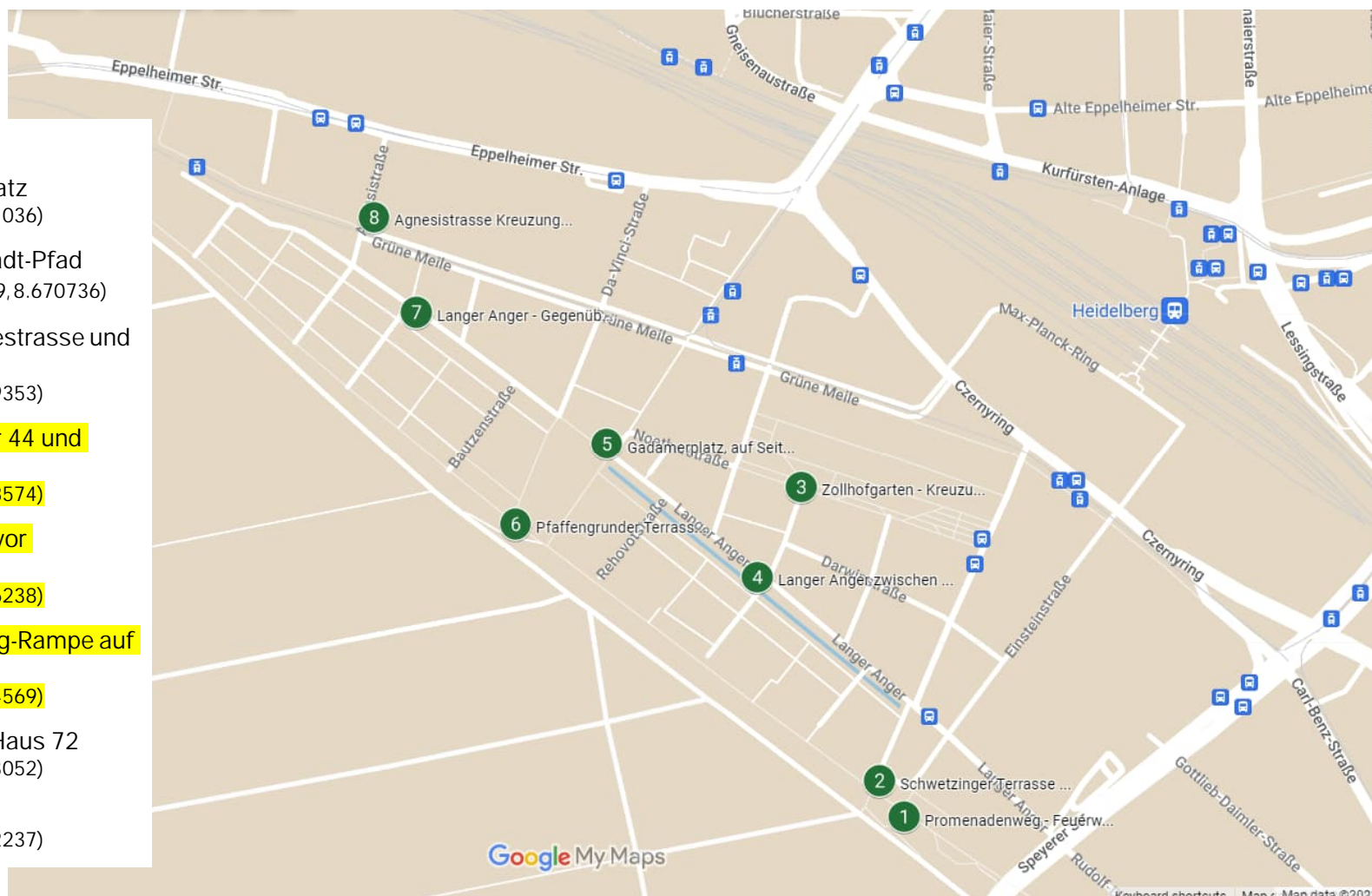
Plakatierungsstandorte innerhalb der Gemarkungsgrenzen
des Stadtteils Bahnstadt in Heidelberg

Plakatierung in der Bahnstadt Heidelberg

Übersicht genehmigte Standorte

Standorte für Plakatierung:

1. Promenadenweg - Feuerwehr-Spielplatz
(49°23'54.0"N 8°40'15.7"E / 49.398336, 8.671036)
2. Schwetzingen Terrasse – vor Bahnstadt-Pfad Karte
(49°23'55.6"N 8°40'14.7"E / 49.398769, 8.670736)
3. Zollhofgarten – Kreuzung Nightingalestrasse und Zollhofgarten
(49°24'06.9"N 8°40'09.7"E / 49.401924, 8.669353)
4. Langer Anger zwischen Langer Anger 44 und Nightingalestrasse 2
(49°24'04.2"N 8°40'06.9"E / 49.401157, 8.668574)
5. Gadamerplatz, auf Seite Bürgerhaus vor Spielstraße-Verkehrsschild
(49°24'08.6"N 8°39'58.5"E / 49.402374, 8.666238)
6. Pfaffengrunder Terrasse - Fahrradweg-Rampe auf Promenadenweg
(49°24'05.4"N 8°39'52.5"E / 49.401501, 8.664569)
7. Langer Anger – Gegenüber Eingang Haus 72
(49°24'13.7"N 8°39'47.0"E / 49.403796, 8.663052)
8. Agnesistrasse Kreuzung Grüne Meile
(49°24'17.3"N 8°39'44.1"E / 49.404809, 8.662237)



Karte in Google Maps öffnen:

https://www.google.com/maps/d/edit?mid=1HnvYIBVXBp6klqxqLqKiMt4kQBjd0_c&usp=sharing


Plakatierungstandorte in der Bahnstadt Heidelberg

Standort 4: Langer Anger zwischen Langer Anger 44 und Nightingalestrasse 2



Langer Anger, Lichtmast zwischen Langer Anger 44 und Nightingalestrasse 2,
Lichtmast rechte Seite Fahrtrichtung
Gadamerplatz, beidseitige Plakatierung

Geolocation: 49°24'04.2"N 8°40'06.9"E/ 49.401157, 8.668574



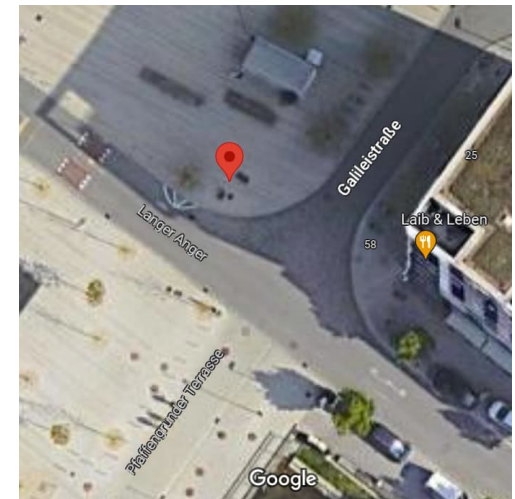
Plakatierungstandorte in der Bahnstadt Heidelberg

Standort 5: Gadamerplatz, auf Seiten Bürgerhaus vor Spielstrasse-Verkehrsschild



Lichtmast auf Gadamerplatz vor
Spielstraße-Verkehrsschild auf Seite
Bürgerhaus/ Gadamerplatz, beidseitige
Plakatierung

Geolocation: 49°24'08.6"N 8°39'58.5"E/ 49.402374, 8.666238



Plakatierungstandorte in der Bahnstadt Heidelberg

Standort 6: Pfaffengrunder Terrasse - Fahrradweg-Rampe auf Promenadenweg



Pfaffengrunder Terrasse, Lichtmast nahe
Fahrradweg-Rampe auf Promenadenweg,
Rückseite Haus Pfaffengrunder Terrasse
10, rechte Seite Fahrtrichtung Kirchheim,
beidseitige Plakatierung

Geolocation: 49°24'05.4"N 8°39'52.5"E/ 49.401501, 8.664569

